

DÉPARTEMENT DU TARN  
ARRONDISSEMENT DE  
CASTRES



Parc Georges Spénale  
81 370 SAINT-SULPICE-LA-POINTE  
Tél : 05.63.40.22.00  
Email : [mairie@ville-saint-sulpice-81.fr](mailto:mairie@ville-saint-sulpice-81.fr)

**EXTRAIT DU REGISTRE DES DÉLIBÉRATIONS  
DU CONSEIL MUNICIPAL**

**Séance du 25 avril 2024**

**Délibération n° DL-240425-041**

**Objet :**

**Dénomination de voies**

Date de la convocation :

**19 avril 2024**

Conseillers en exercice : 29

Présents : 23

Procurations : 5

**Votants : 28**

**Pour : 28**

**Vote à l'unanimité**

L'an deux mille vingt-quatre, le vingt-cinq avril, à dix-huit heures trente, le Conseil Municipal de Saint-Sulpice-la-Pointe, légalement convoqué, s'est réuni sous la présidence de M. Raphaël BERNARDIN, Maire.

**Présents :** M. Raphaël BERNARDIN, Maire – Mme Hanane MAALLEM, MM. Laurent SAADI et Maxime COUPEY, Mme Laurence BLANC, MM. Stéphane BERGONNIER et Bernard CAPUS, Adjoint – Mmes Bernadette MARC et Andrée GINOUX, MM. Alain OURLIAC et Christian JOUVE, Mme Marie-Claude DRABEK, MM. Jean-Philippe FÉLIGETTI, Jean-Pierre CABARET et Nicolas BÉLY, Mme Emmanuelle CARBONNE, M. Cédric PALLUEL, Mmes Muriel PHILIPPE, Bekhta BOUZID et Nadia OULD AMER, MM. Julien LASSALLE, Stéphane FILLION et Mme Valérie BEAUD.

**Excusés :** Mme Nathalie MARCHAND (procuration à Mme Muriel PHILIPPE), Mme Laurence SÉNÉGAS (procuration à Mme Hanane MAALLEM), M. Benoît ALBAGNAC (procuration à M. Laurent SAADI), Mme Isabelle MANTEAU (procuration à M. Julien LASSALLE), M. Maxime LACOSTE (procuration à M. Stéphane FILLION).

**Absent :** M. Sébastien BROS.

**Secrétaire de séance :** Mme Muriel PHILIPPE.

À la demande de M. le Maire, Mme Muriel PHILIPPE, Conseillère municipale, informe l'Assemblée que dans le cadre de la loi « 3DS » du 21 février 2022 relative à la différenciation, la décentralisation, la déconcentration et portant diverses mesures de simplification de l'action publique locale, les communes ont l'obligation de nommer leurs rues et de numéroté les bâtiments. Il est demandé à ce que les terrains soient numérotés de façon normée et cette numérotation doit contenir un numéro et un nom de rue.

Les voies suivantes n'ont pas fait l'objet de délibération ou contiennent des erreurs. Il convient donc de les régulariser :

- Chemin de Cante Crabe
- Chemin de Montauty Bas
- Chemin de Pelleport
- Chemin des Tounoys
- Impasse des Pesquies
- Impasse des Rives du Tarn
- Impasse Fonfillol
- Route de Gabor
- Rue de la Plaine
- Chemin d'En Fargou

- Chemin de Montauty Haut
- Chemin de Rivayrole
- Chemin des Coustas
- Chemin des Croses
- Chemin des Emboudes
- Chemin Lamazonne
- Faubourg de Plaisance
- Route de Saint-Lieux
- Place Stalingrad
- Route de Toulouse
- Route de Montauban
- Passage Fontpeyre

Le Conseil municipal ainsi informé et après en avoir délibéré,

- Vu le Code général des collectivités territoriales ;
- Vu le Code de l'urbanisme ;
- Vu la Loi n° 2022-217 du 21 février 2022 dite « 3DS » ;
- Vu le Décret n° 2023-767 du 11 août 2023 relatif à la mise à disposition par les communes des données relatives à la dénomination des voies et à la numérotation des maisons et autres constructions ;
- Vu l'avis de la commission municipale « Urbanisme / Cadre de vie / Transition énergétique / Commerces / Artisanat » du 10 avril 2024 et ayant entendu l'exposé de son rapporteur ;
- Considérant la nécessité de dénommer ces voiries afin de faciliter l'adressage des habitations et des lieux ;

### DÉCIDE,

- D'approuver la régularisation des voies telles que proposées.
- D'habiliter M. le Maire ou son représentant à signer les documents relatifs à cette régularisation et à prendre toutes les décisions au bon fonctionnement du service.
- De charger M. le Maire ou son représentant de transmettre la présente délibération aux services fiscaux, postaux et de secours ainsi qu'aux concessionnaires de réseaux.

Fait et délibéré les jour mois et an que dessus  
Pour extrait conforme

Le Maire,  
Raphaël BERNARDIN




La Secrétaire de séance,  
Muriel PHILIPPE




*La présente délibération peut faire l'objet d'un recours contentieux devant le Tribunal Administratif de Toulouse dans un délai de deux mois à compter de sa publication.*

*Cette saisine pourra se faire, pour les particuliers et les personnes morales de droit privé non chargés de la gestion d'un service public, par la voie habituelle du courrier ou via l'application informatique Télérecours, accessible par le lien : <http://www.telerecours.fr>.*

TABLEAU DES VOIRIES



Vu pour être annexé à la délibération n° DL-240425-041 du 25/04/2024  
 St-Sulpice-la-Pointe, le 25/04/2024  
 Le Maire

*Raphaël Bernardin*  
 Raphaël BERNARDIN






Nom de la voie	Mètres linéaires	Plan
Chemin de Cante Crabe	454 ml	
Chemin de Montauty Bas	260 ml	
Chemin de Pelleport	668 ml	
Chemin des Tournoy	1530 ml	
Impasse des Pesquies	78 ml	

TABLEAU DES VOIRIES






<p>Impasse des Rives du Tarn</p>	<p>75 ml</p>	
<p>Impasse Fonfillol</p>	<p>101 ml</p>	
<p>Route de Gabor</p>	<p>1390 ml</p>	
<p>Rue de la Plaine</p>	<p>200 ml</p>	
<p>Chemin d'Enfargou</p>	<p>464 ml</p>	

TABLEAU DES VOIRIES






<p>Chemin de Montauty Haut</p>	<p>366 ml</p>	
<p>Chemin de Rivayrole</p>	<p>370 ml</p>	
<p>Chemin des Coustas</p>	<p>602 ml</p>	
<p>Chemin des Croses</p>	<p>397 ml</p>	
<p>Chemin des En boudes</p>	<p>1240 ml</p>	

TABLEAU DES VOIRIES







<p>Chemin Lamazonne</p>	<p>165 ml</p>	
<p>Faubourg de Plaisance</p>	<p>408 ml</p>	
<p>Route de Saint-Lieux</p>	<p>2650 ml</p>	
<p>Place Stalingrad</p>	<p>72 ml</p>	
<p>Route de Toulouse</p>	<p>2440 ml</p>	

TABLEAU DES VOIRIES

Route de Montauban	1390 ml	
Passage Fontpeyre	133 ml	